

Záměr městyse Olbramovice

Městys Olbramovice zveřejňuje podle § 39 odst. 1 zák. 128/2000 Sb., o obcích v platném znění, záměr vkladu majetku do hospodaření zájmového sdružení obcí VODOVODY A KANALIZACE ZNOJEMSKO, Kotkova 20, Znojmo, IČ 45671745 (dále „Svazek“) za účelem provozování.

„Splašková kanalizace okolo fary“ – splašková kanalizace na pozemku par. č. 3466/19, p. č. 8253/2 v k. ú. Olbramovice u Moravského Krumlova - PVC DN 250 v délce 81,68 m – stoka N 2

Účetní hodnota majetku v pořizovací ceně činí 275 010,03- Kč.

Za tímto účelem bude uzavřena Smlouva o vkladu majetku do hospodaření mezi městysem Olbramovice a VODOVODY A KANALIZACE ZNOJEMSKO, dobrovolný svazek obcí. Majetek vložený městysem do hospodaření Svazku zůstává ve vlastnictví městyse.

Případné připomínky nebo dotazy ke zveřejněnému záměru poskytně starosta městyse Olbramovice.

Roman Hybler, v. r.
starosta městyse Olbramovice

e-mail: ouolbramovice@volny.cz



tel. 724 186 557, 515 336 114

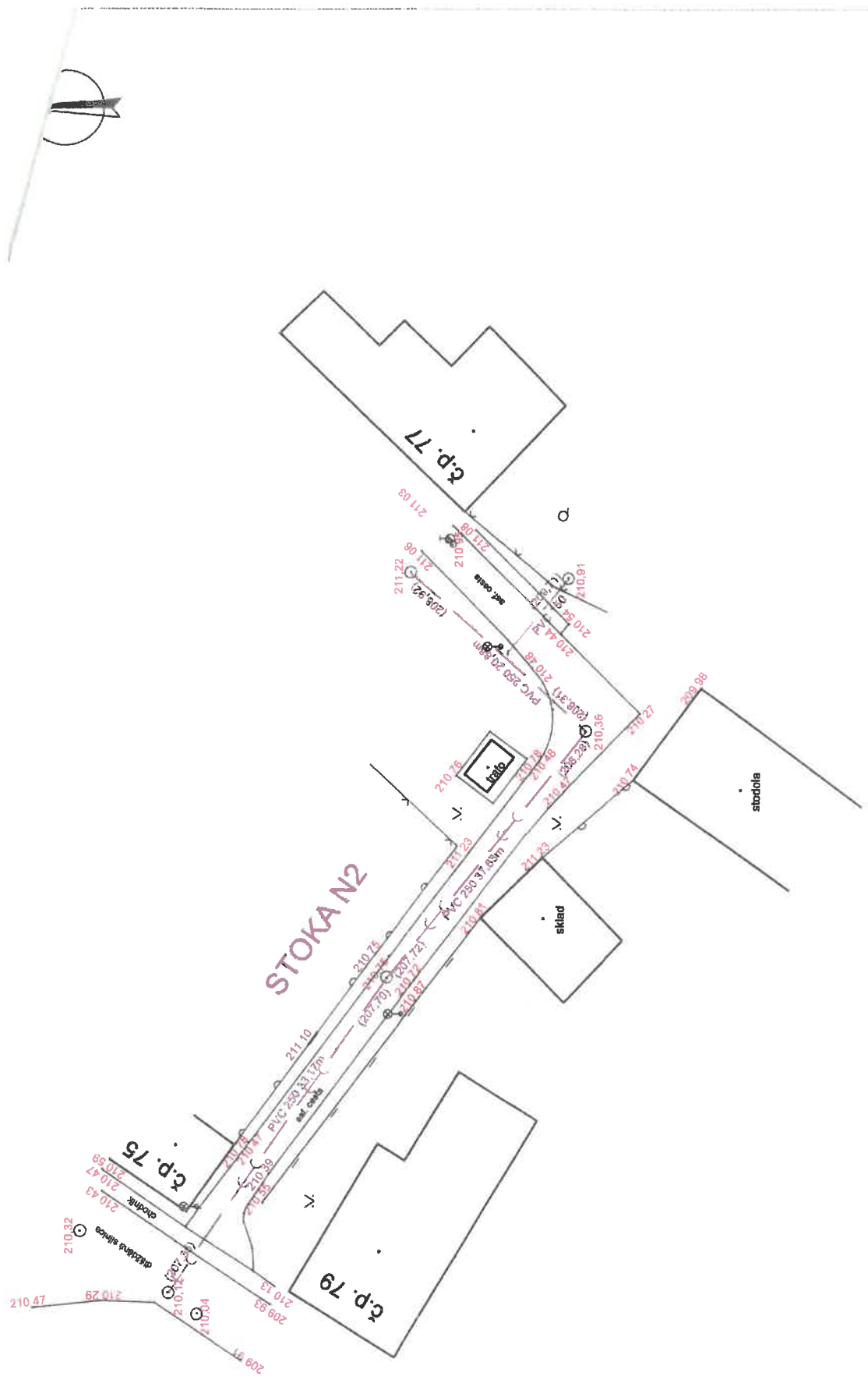


ÚŘAD MĚSTYSE
OLBRAMOVICE
671 76

Vyvěšeno na úřední desce dne:	23. 2. 2024
Sňato z úřední desky dne:	
Vyvěšeno na úřední elektronické desce dne:	23. 2. 2024
Sňato z úřední elektronické desky dne:	

TECHNICKÁ ZPRÁVA

Název akce	DSPS - stoka N2 splaškové kanalizace Městys Olbramovice	
Údaje o měření	Souřadnicový systém	JTSK
	Výškový systém	Bpv
	Třída přesnosti	3
	Měřítko	1:500
	Přístroje a pomůcky	Totální stanice TOPCON GTS 9003A, GNSS aparatura SOUTH S82T,
	Použitý software	Geostore V6
Údaje o lokalitě	Region	Jihomoravský kraj
	Okres	Znojmo
	Katastrální území	Olbramovice u Moravského Krumlova
	Obec	Olbramovice
	Část obce	zastavěné území obce
	Ulice	Sklepní ulička a ulice za farou
Údaje o dodavateli	Název firmy	Ing. Milan Jelínek
	Adresa	Rakšická 645, 672 01 Moravský Krumlov
	Telefon, fax	602 947 321
	E-mail	milanjelinek@volny.cz
	Odpovědný pracovník	Ing. Milan Jelínek, Ing. Tomáš Jelínek
	Vyhotovitelé	Ing. Tomáš Jelínek
Další údaje	<p>Měření bylo uskutečněno v lednu roku 2024. Polohové pole bylo vybudováno technologií GNSS. Výškové připojení bylo uskutečněno na body nivelační sítě v lokalitě měření. Podrobné body polohopisu a průběhu kanalizace byly měřeny polární metodou. Průběh kanalizace po zasypání, rok výstavby byl 2002.</p> <p>Výsledným elaborátem je polohopisný a výškopisný plán lokality v měřítku 1:500 a zobrazení průběhu kanalizační stoky včetně popisu, Obsah předaných souborů : olbrkan_S .dgn ... účelová mapy polohopisu a výškopisu olbrkan_F.dgn ... splašková kanalizace stoka N2 měřené body.txt ... souřadnice měřených bodů</p>	
	Údaje o převzetí	Datum 5.2.2024
	Podpis dodavatele	
	Razítko	



Nálčnostmi a přesností odpovídá
právním předpisům

KCE:	kanalizace - stoka N2	LOKALITA:	Obramovice u Moravského Království	Ing. Milan Jelínek	Ing. Milan Jelínek
ZAKÁZKY:	30/2024	MĚŘIL:	Ing. Milan Jelínek	Ing. Milan Jelínek	7. 2. 2024
INVESTORA:	-	VYPRACOVAL:	Ing. Milan Jelínek	Ing. Milan Jelínek	37/2024
		TERMIN MĚŘENÍ:	4.1.2024	JTSK	M 1 : 500
		VYKRESLENO:	5.2.2024	Baít po vyrovnání	
		INVESTOR:	Městys Obramovice		
		SOUŘADNÝ SYSTÉM:	JTSK		
		VÝŠKOVÝ SYSTÉM:	Baít po vyrovnání		
		Č. OVĚŘENÍ:	37/2024		
		ING. MILAN JELÍNEK			
		RAKŠICKÁ 645, 672 01 M. KRUMLOV			
		E-MAIL: milan.jelinek@volny.cz			
		TEL: +420 602 947 321			