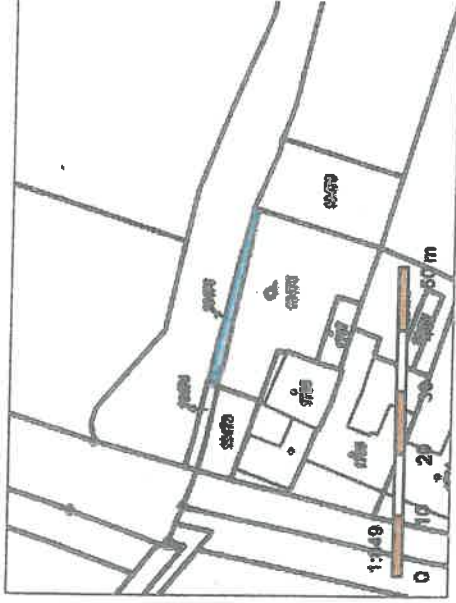


- Průhled
- Katastrální mapa
- Katastrální mapa + ortofoto
- Mapa poz. katastru
- Mapa poz. katastru + ortofoto



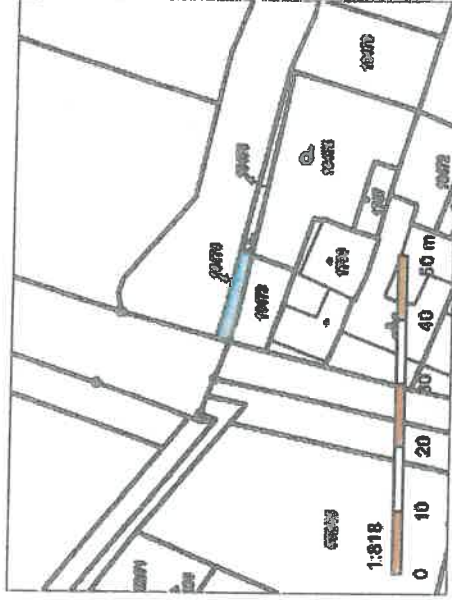
### Informace o pozemku

Parcelní číslo: 10476 <sup>č</sup>  
Obec: Olbramovice [594563] <sup>č</sup>  
Katastrální území: Olbramovice u Moravského Krumlova [709930]  
Číslo LV: 10001  
Výměra [m<sup>2</sup>]: 39  
Typ parcely: Parcela katastru nemovitostí  
Mapový list: DKM  
Určení výměry: Ze souřadnic v S-JTSK  
Druh pozemku: zahrada



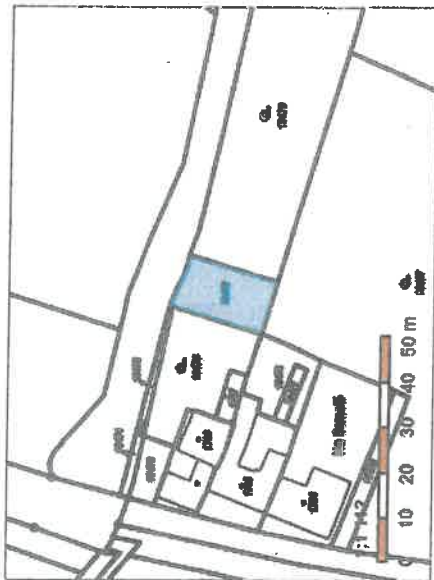
### Informace o pozemku

Parcelní číslo: 10474 <sup>č</sup>  
Obec: Olbramovice [594563] <sup>č</sup>  
Katastrální území: Olbramovice u Moravského Krumlova [709930]  
Číslo LV: 10001  
Výměra [m<sup>2</sup>]: 28  
Typ parcely: Parcela katastru nemovitostí  
Mapový list: DKM  
Určení výměry: Ze souřadnic v S-JTSK  
Způsob využití: jiná plocha  
Druh pozemku: ostatní plocha



### Informace o pozemku

Parcelní číslo:	<u>10478</u>
Obec:	<u>Olbramovice [594563]</u>
Katastrální území:	<u>Olbramovice u Moravského Krumlova [709930]</u>
Číslo LV:	<u>10001</u>
Výměra [m <sup>2</sup> ]:	250
Typ parcely:	Parcela katastru nemovitostí
Mapový list:	<u>DKM</u>
Určení výměry:	Ze souřadnic v S-JTSK
Způsob využití:	jiná plocha
Druh pozemku:	ostatní plocha



### Informace o pozemku

Parcelní číslo:	<u>10479</u>
Obec:	<u>Olbramovice [594563]</u>
Katastrální území:	<u>Olbramovice u Moravského Krumlova [709930]</u>
Číslo LV:	<u>10001</u>
Výměra [m <sup>2</sup> ]:	1482
Typ parcely:	Parcela katastru nemovitostí
Mapový list:	<u>DKM</u>
Určení výměry:	Ze souřadnic v S-JTSK
Druh pozemku:	zahradra

